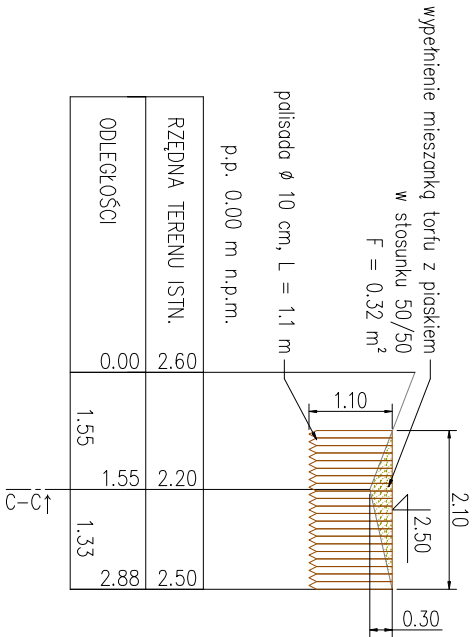
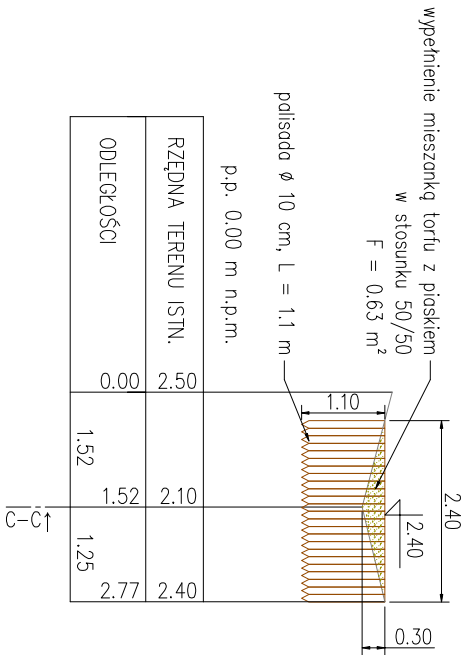


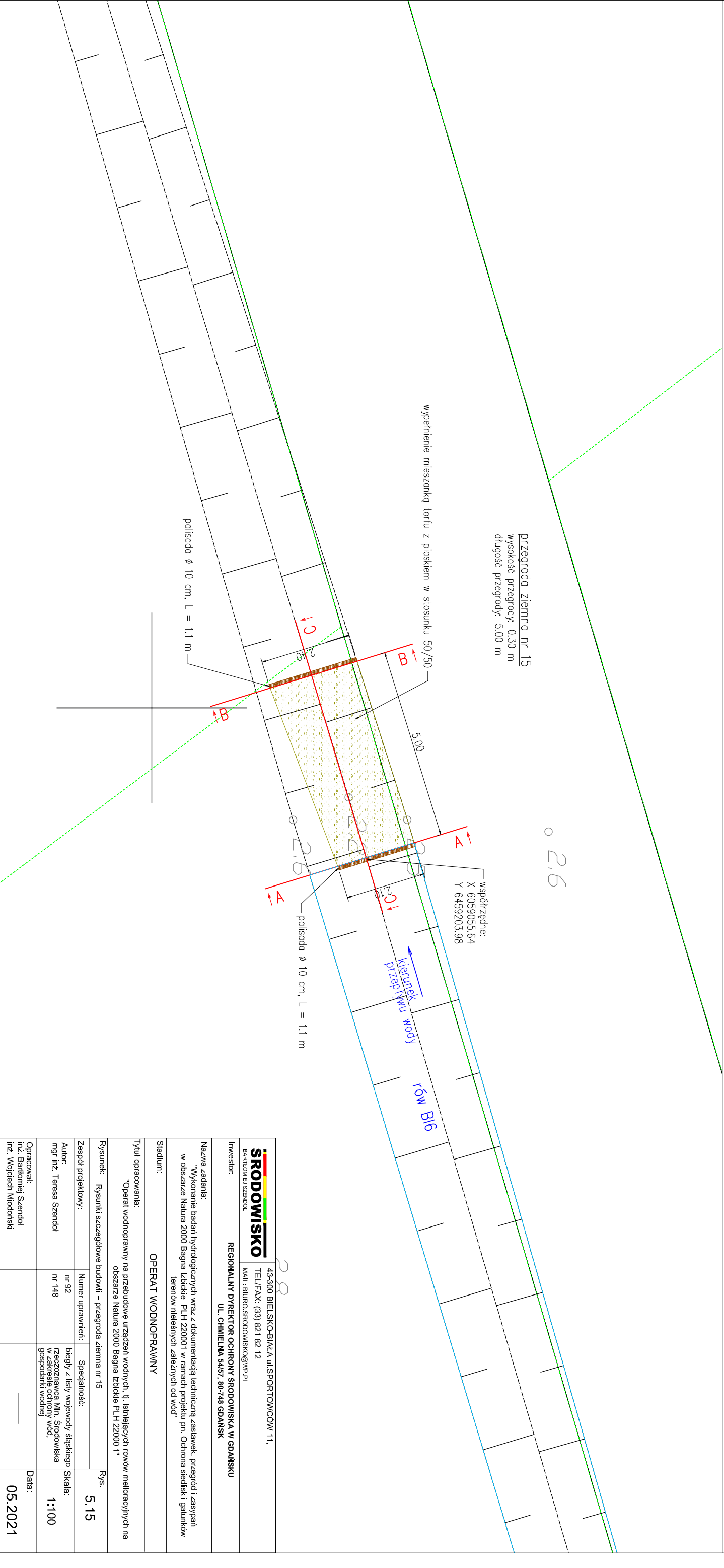
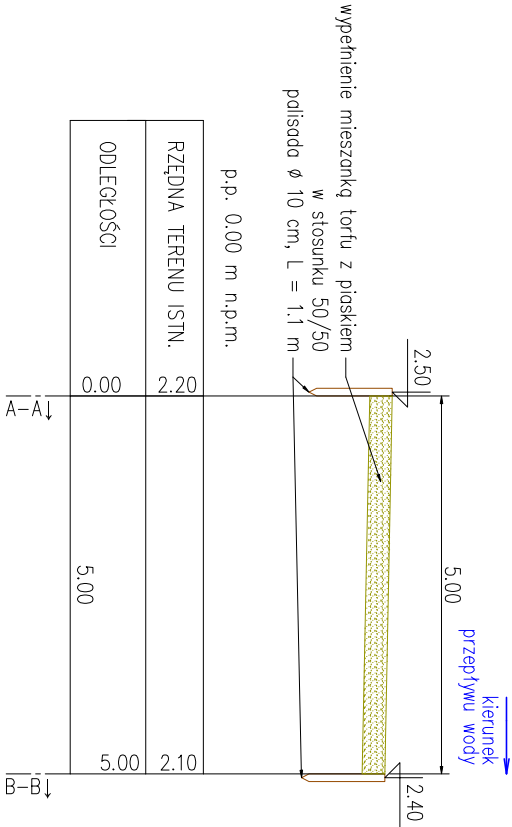
przekrój A–A



przekrój B–B



przekrój C–C



| | | | | | | | |
|---|--|--|--|---|--|--|--|
| <div><div><div></div><div><div>SRODOWISKO</div><div>BARTŁOMIEJ SZENDOL</div></div></div><div><div>43-300 BIELSKO-BIAŁA ul. SPORTOWCOW 11,</div><div>TEL/FAX: (33) 821 82 12</div><div>MAIL: BIURO.SRODOWISKO@WP.PL</div></div></div> | | | | <div><div><div>REGIONALNY DYREKTOR OCHRONY ŚRODOWISKA W GDAŃSKU</div><div>UL. CHMIELNA 54/57, 80-748 GDAŃSK</div></div></div> | | | |
| <div><div><div>Nazwa zadania:</div><div>"Wykonanie badań hydrologicznych wraz z dokumentacją techniczną zastawek, przegród i zasypań w obszarze Natura 2000 Bagna Izbickie PLH 220001 w ramach projektu pn. Ochrona siedlisk i gatunków terenów nieleśnionych zależnych od wód"</div></div></div> | | | | <div><div><div>Stadium:</div><div>OPERAT WODNOPRAWNY</div></div></div> | | | |
| <div><div><div>Tytuł opracowania:</div><div>"Operat wodnoprawny na przebudowę urządzeń wodnych, tj. istniejących rowów melioracyjnych na obszarze Natura 2000 Bagna Izbickie PLH 22000 1"</div></div></div> | | | | <div><div><div>Rysunek:</div><div>Rysunki szczegółowe budowli – przegroda ziemna nr 15</div></div></div> | | | |
| <div><div><div>Zespół projektowy:</div><div>Autor:</div><div>mgr inż. Teresa Szendol</div></div></div> | | <div><div><div>Numer uprawnień:</div><div>nr 92</div><div>nr 148</div></div></div> | | <div><div><div>Specjalność:</div><div>bległy z listy wojewody śląskiego Skala:</div><div>rzeczoznawca Min. Środowiska w zakresie ochrony wód,</div><div>gospodarki wodnej</div></div></div> | | <div><div><div>Data:</div><div>05.2021</div></div></div> | |